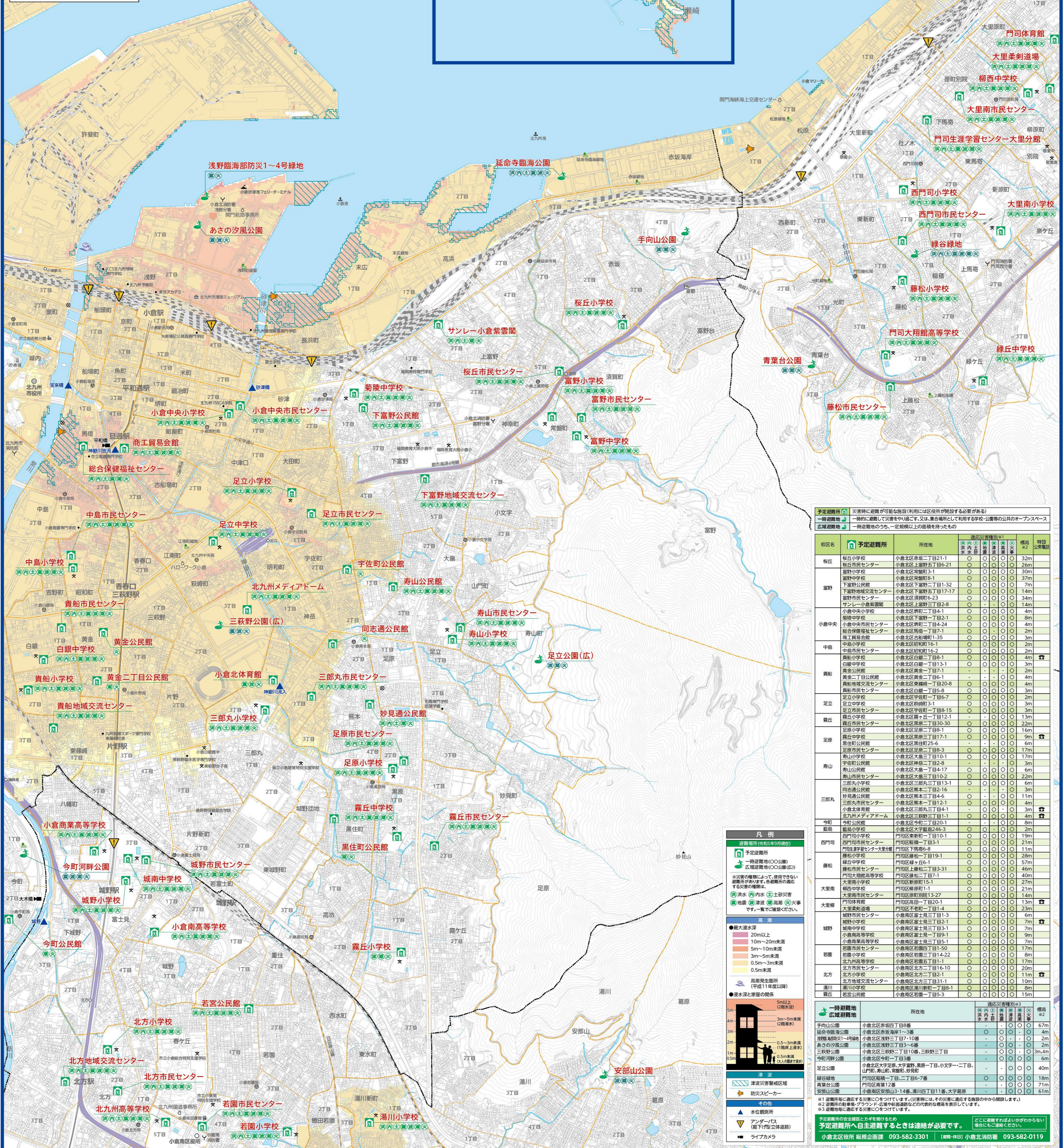
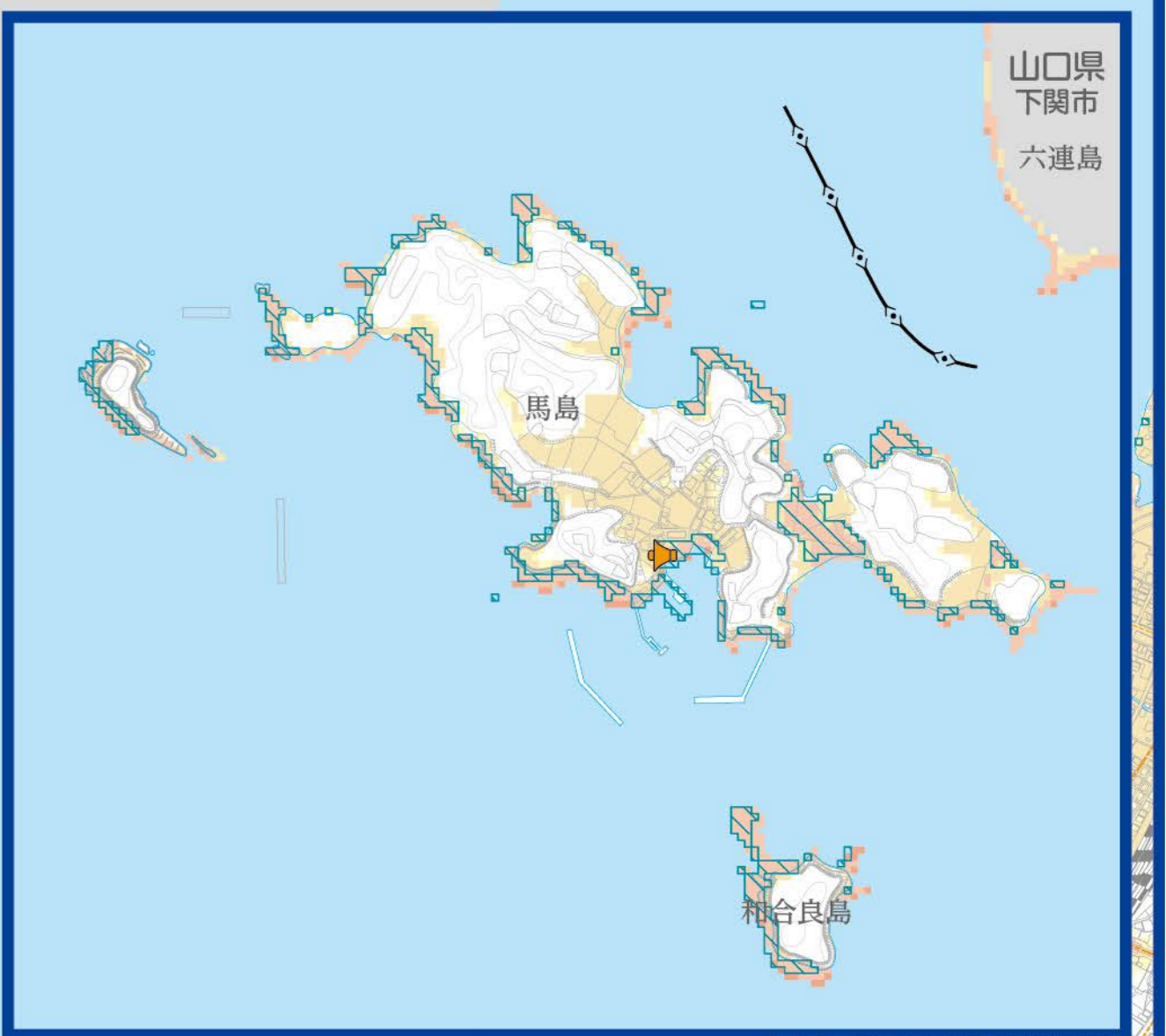
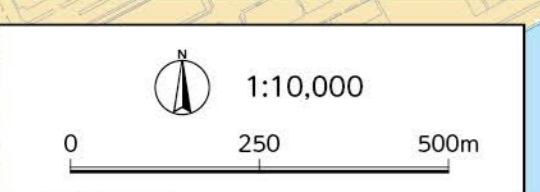
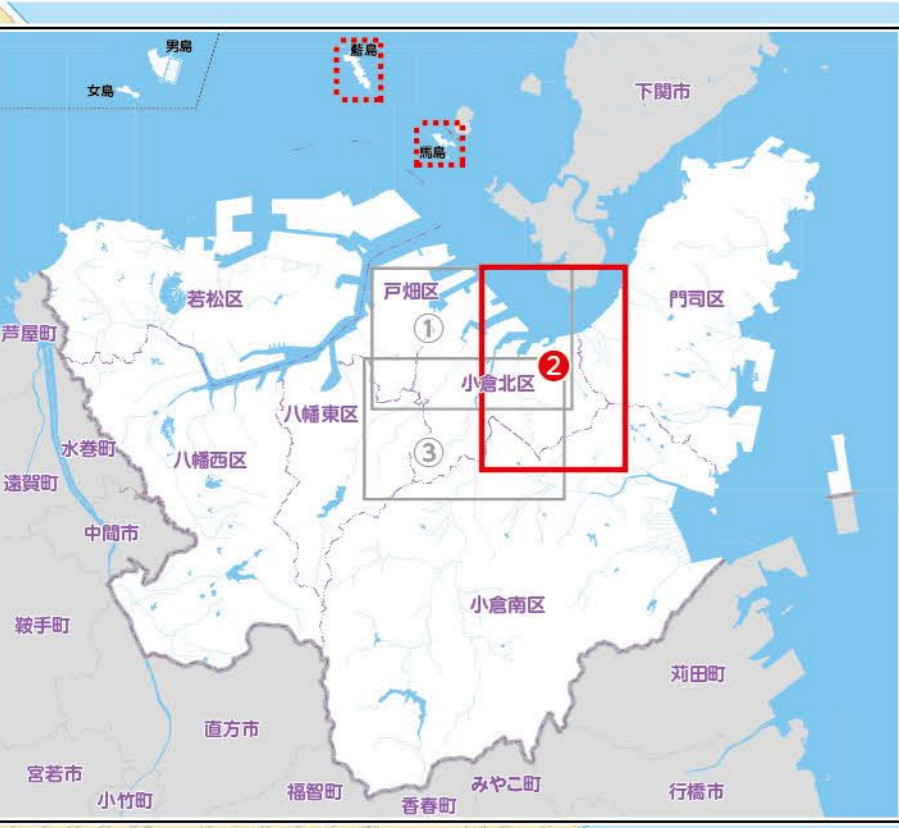


高潮浸水想定区域図
津波災害警戒区域図
小倉北区②
(令和5年度改訂)



予定避難場所 災害時に避難可能な施設(利用に区役所が開設する必要がある)
一時避難地 一時的に避難して災害をしのぎ、又は、各場所として利用する学校・公園等の公共のオープンスペース
広域避難地 一時避難地のうち、一定規模以上の高層を持ったもの

校区名	予定避難場所	所在地	階数	高さ	特設 公共施設
板区	桜丘小学校	小倉北区赤坂二丁目21-1	○	○	○
	桜丘市民センター	小倉北区赤坂二丁目6-21	○	○	○
	藤野小学校	小倉北区藤野三丁目3-1	○	○	○
富野	下富野公民館	小倉北区下富野二丁目1-32	○	○	○
	下富野地域交流センター	小倉北区下富野二丁目17-17	○	○	○
	富野市民センター	小倉北区藤野三丁目23-8	○	○	○
小倉中央	小倉中央小学校	小倉北区赤坂二丁目4-1	○	○	○
	小倉中央市民センター	小倉北区赤坂二丁目2-1	○	○	○
	小倉中央市民センター	小倉北区赤坂二丁目4-24	○	○	○
中島	中島小学校	小倉北区中島一丁目7-1	○	○	○
	中島市民センター	小倉北区中島一丁目16-1	○	○	○
	中島小学校	小倉北区中島一丁目15	○	○	○
黄緑	貴船小学校	小倉北区白銀二丁目8-1	○	○	○
	貴船市民センター	小倉北区白銀二丁目13-1	○	○	○
	貴船市民センター	小倉北区白銀二丁目13-1	○	○	○
足立	足立小学校	小倉北区東横一丁目5-8	○	○	○
	足立市民センター	小倉北区東横一丁目6-7	○	○	○
	足立市民センター	小倉北区東横一丁目11-1	○	○	○
霧丘	霧丘小学校	小倉北区霧丘一丁目8-15	○	○	○
	霧丘市民センター	小倉北区霧丘一丁目12-1	○	○	○
	霧丘市民センター	小倉北区霧丘一丁目30-30	○	○	○
山	山小学校	小倉北区山三丁目10-1	○	○	○
	山市民センター	小倉北区山三丁目8-1	○	○	○
	山市民センター	小倉北区山三丁目17-1	○	○	○
三ツ丸	三ツ丸小学校	小倉北区三ツ丸三丁目10-2	○	○	○
	三ツ丸市民センター	小倉北区三ツ丸三丁目13-1	○	○	○
	三ツ丸市民センター	小倉北区三ツ丸三丁目16	○	○	○
今町	今町小学校	小倉北区今町二丁目20-1	○	○	○
	今町市民センター	小倉北区今町二丁目20-1	○	○	○
	今町市民センター	小倉北区今町二丁目20-1	○	○	○
大里	大里小学校	小倉北区大里一丁目10-1	○	○	○
	大里市民センター	小倉北区大里一丁目3-1	○	○	○
	大里市民センター	小倉北区大里一丁目10-1	○	○	○
大里南	大里南小学校	小倉南区大里南一丁目15-1	○	○	○
	大里南市民センター	小倉南区大里南一丁目15-1	○	○	○
	大里南市民センター	小倉南区大里南一丁目15-1	○	○	○
若園	若園小学校	小倉南区若園一丁目5-1	○	○	○
	若園市民センター	小倉南区若園一丁目5-1	○	○	○
	若園市民センター	小倉南区若園一丁目5-1	○	○	○
北方	北方小学校	小倉北区北方一丁目16-10	○	○	○
	北方市民センター	小倉北区北方一丁目2-1	○	○	○
	北方市民センター	小倉北区北方一丁目16-10	○	○	○
黒住	黒住小学校	小倉南区黒住一丁目3-1	○	○	○
	黒住市民センター	小倉南区黒住一丁目3-1	○	○	○
	黒住市民センター	小倉南区黒住一丁目3-1	○	○	○

凡例

津波浸水想定区域図(令和5年度改訂)

○ 予定避難場所
○ 一時避難地(○は公園)
○ 広域避難地(○は公園)

※災害の種類によって、使用できない避難所があります。各避難所の適応する災害の種類は、

● 最大浸水深
20m以上
10m~20m未満
5m~10m未満
3m~5m未満
0.5m~3m未満

● 津波浸水想定区域
津波浸水想定区域
津波浸水警戒区域

● 防災スピーカー

● 避難所
水辺避難所
水辺避難所(平成11年度以降)

● 浸水想定と家屋の関係
5m以上(2階以上)
3m~5m未満(1階以上)
0.5~3m未満(1階未満)

● 津波浸水想定区域
津波浸水警戒区域

● 防災スピーカー

● 避難所
水辺避難所
水辺避難所(平成11年度以降)

● 浸水想定と家屋の関係
5m以上(2階以上)
3m~5m未満(1階以上)
0.5~3m未満(1階未満)

※1 避難所に適応する災害に○をつけています。(○は適用には、その災害に適用する施設の中から施設しません。)

※2 避難所の避難経路は、Googleマップ等で確認してください。また、その経路に適用する施設の中から施設しません。

※3 避難所に適用する災害に○をつけています。

予定避難所へ自主避難するときは連絡が必要です。

小倉北区役所 総務課 093-582-3301 (朝9時~18時) 小倉北消防署 093-582-0119