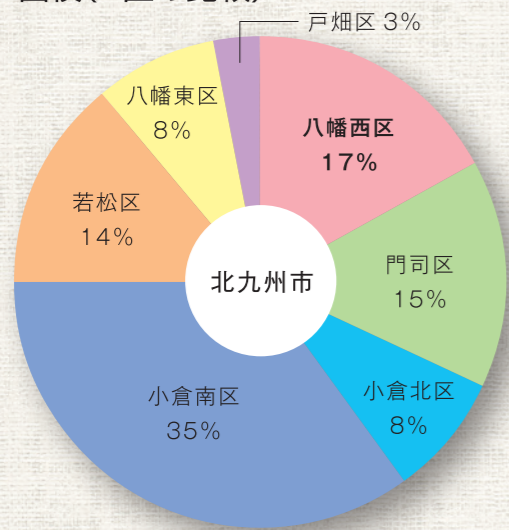




データでみる八幡西区

八幡西区の現況や推移についてデータでご紹介します。
どのような未来がみえてくるのでしょうか。

① 面積(7区の比較)



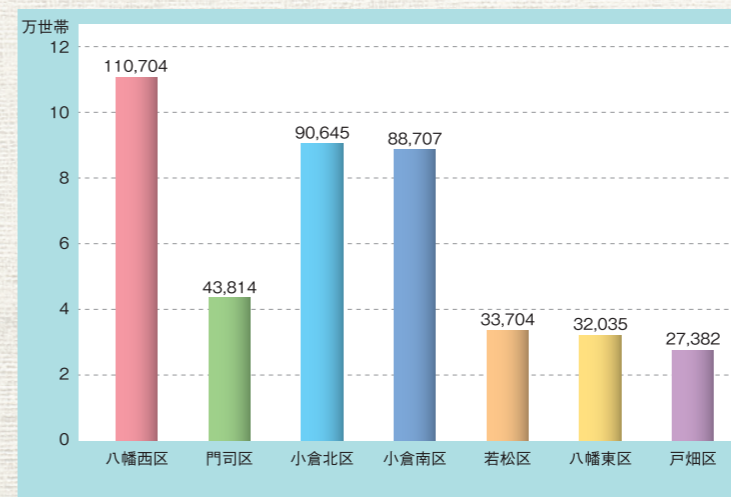
八幡西区は北九州市の西部に位置し、市の面積の約17%を占めています。
市内では2番目に大きい区です。

八幡西区 **83.04km²**

北九州市 **489.60km²**

資料：国土地理院「全国都道府県市町村別面積調」
(平成26年4月1日現在)

④ 世帯数(7区の比較)



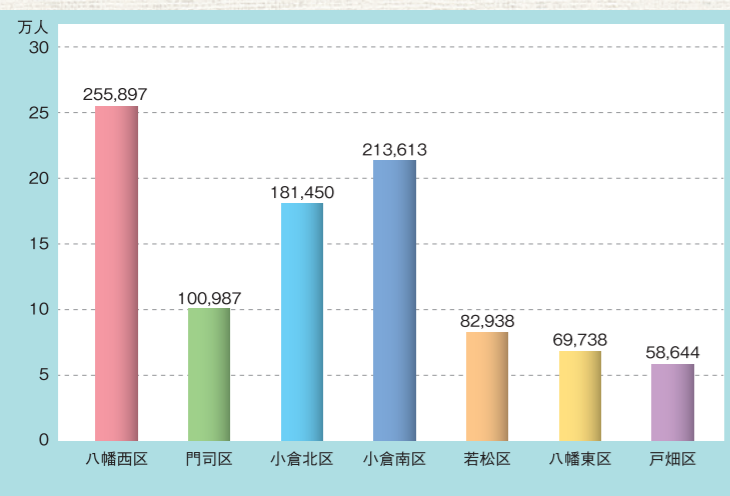
八幡西区は7区で最も世帯数の多い区です。
1世帯あたりの平均は約2.3人で、市の平均とほぼ同じとなっています。

八幡西区 **110,704世帯**

北九州市 **426,991世帯**

資料：北九州市「推計人口」
(平成26年4月1日現在)

② 人口(7区の比較)



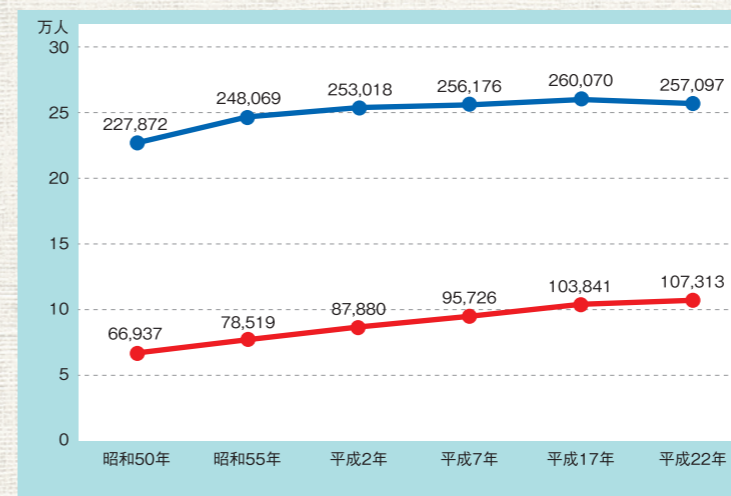
八幡西区は7区で最も人口が多い区です。

八幡西区 **255,897人**

北九州市 **963,267人**

資料：北九州市「推計人口」
(平成26年4月1日現在)

⑤ 八幡西区の人口・世帯数の推移



若干ですが人口が減少しているのに対し、世帯数は伸びています。

● 人口
● 世帯数

資料：国勢調査
(実施年の10月1日現在)

③ 年齢別人口(7区の比較)



八幡西区は7区で2番目に高齢化率が低く、子どもの割合は2番目に高い区です。

北九州市

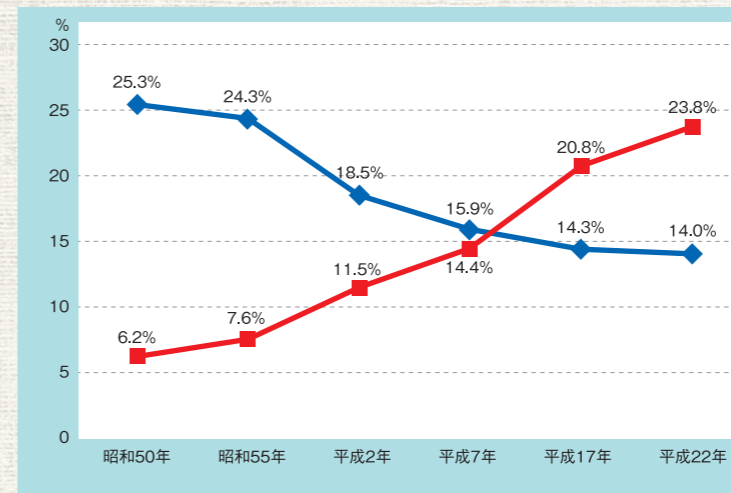
高齢化率 **27.2%**

子どもの割合 **12.9%**

資料：北九州市「住民基本台帳」
(平成26年3月31日現在)

■ 65歳以上
■ 15~64歳
■ 0~14歳

⑥ 八幡西区の子どもの割合・高齢化率の推移



平成7年をさかいに子どもの割合と高齢化率が逆転しています。

● 子どもの割合 (15歳未満)
■ 高齢化率 (人口に占める65歳以上の割合)

資料：国勢調査
(実施年の10月1日現在)